







**État des données Risques Naturels**

- LEGENDE :**
- CAVITES SOUTERRAINES**
-  Zones(s) exposé(es) au risque d'effondrement de cavités
  -  Localisation de point singulier (Boue, Puits, affaissement, etc...)
- INONDATION**
-  Zone potentiellement inondable
  -  Talweg
  -  Sens de ruissellements
- Plan d'eau**
-  Réseau hydrographique ( Plans d'eau, cours d'eau, ... )

Source: DDTM65, SDAGE/RSN/SRCS/SAS  
Niveau : de base : 1/5000  
Echelle: 1/5000

