









**État des Risques Naturels**

- LEGENDE :**
- CAVITES SOUTERRAINES**
-  Zone(s) exposée(s) au risque d'effondrement de cavités
  -  Localisation de point singulier (Bove, Puits, affaissement, etc...)
- INONDATION**
-  Zone potentiellement inondable
  -  Zone(s) d'inondation Constaté(e)s
  -  Zone(s) de Coulée(s) de Boue Constaté(e)s
- Plan d'eau**
-  Réseau hydrographique (Plans d'eau, cours d'eau, ...)
-  Talweg  
 Sens de ruissellements

