Commune d' ABANCOURT

État des données Risques Naturels

LEGENDE :

CAVITES SOUTERRAINES

- Zone(s) exposée(s) au risque d'effondrement de cavités
- Localisation de point singulier (Bove, Puits, affaissement, etc...)

INONDATION

- Zone potentiellement Inondable
- Aléa fort
- Aléa moyen
- Aléa faible
- Talweg
- Sens de ruissellements

Plan d'eau

- Réseau hydrographique (Plans d'eau, cours d'eau, ...)

Sources: DDTM59, BDtopo/IGN, SDIS/SADIS
Auteur : vb Date : 22/04/2013

Echelle : 1 / 5 000

Zones exposées au risque d'effondrement de cavités Zoom Echelle : 1/3000

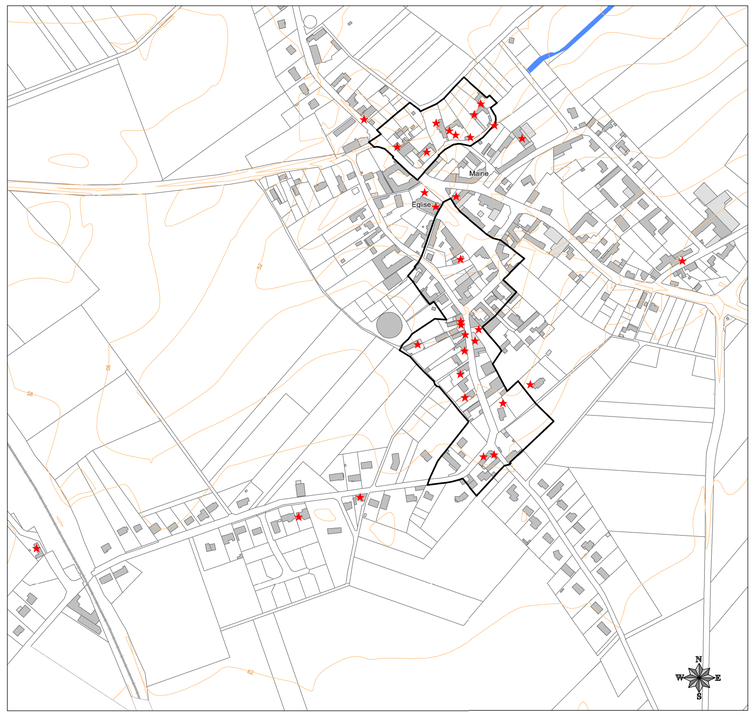

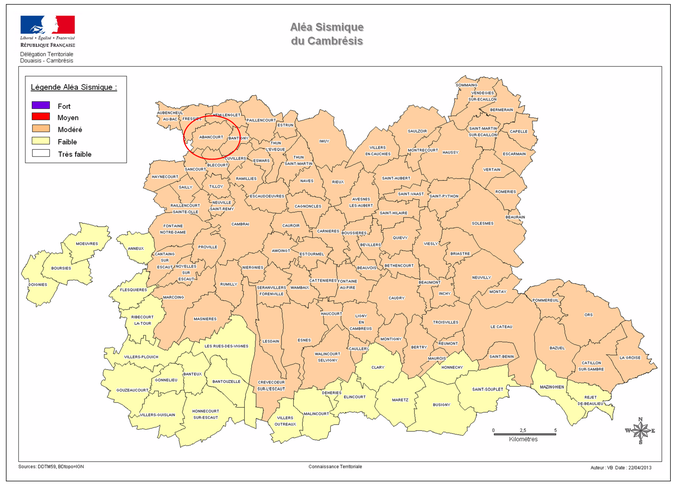

Sources: DDTM59, BDtopo/IGN
Connaissance Territoriale
Auteur : VB Date : 22/04/2013

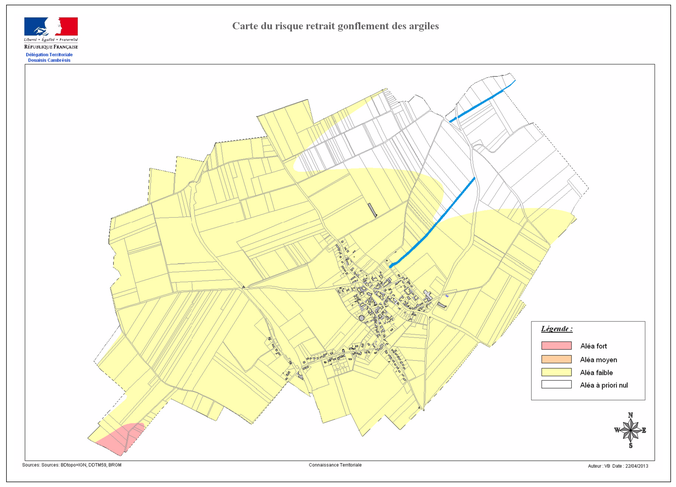

Sources: Sources: BDtopo/IGN, DDTM59, BRGM
Connaissance Territoriale
Auteur : VB Date : 22/04/2013

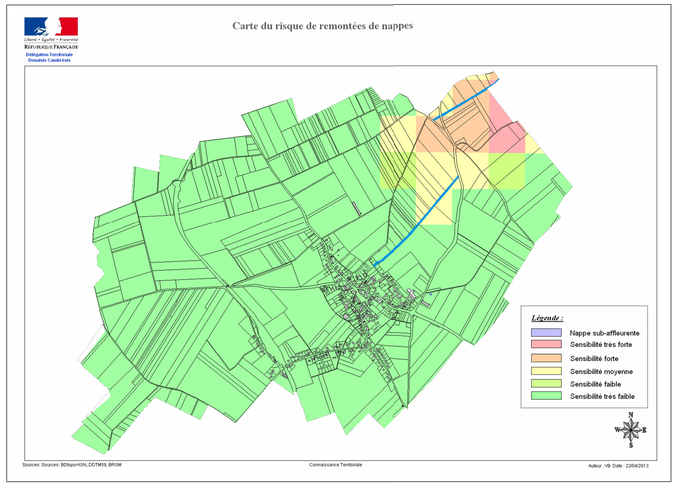

Sources: Sources: BDtopo/IGN, DDTM59, BRGM
Connaissance Territoriale
Auteur : VB Date : 22/04/2013