








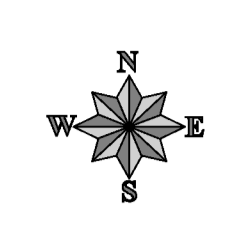
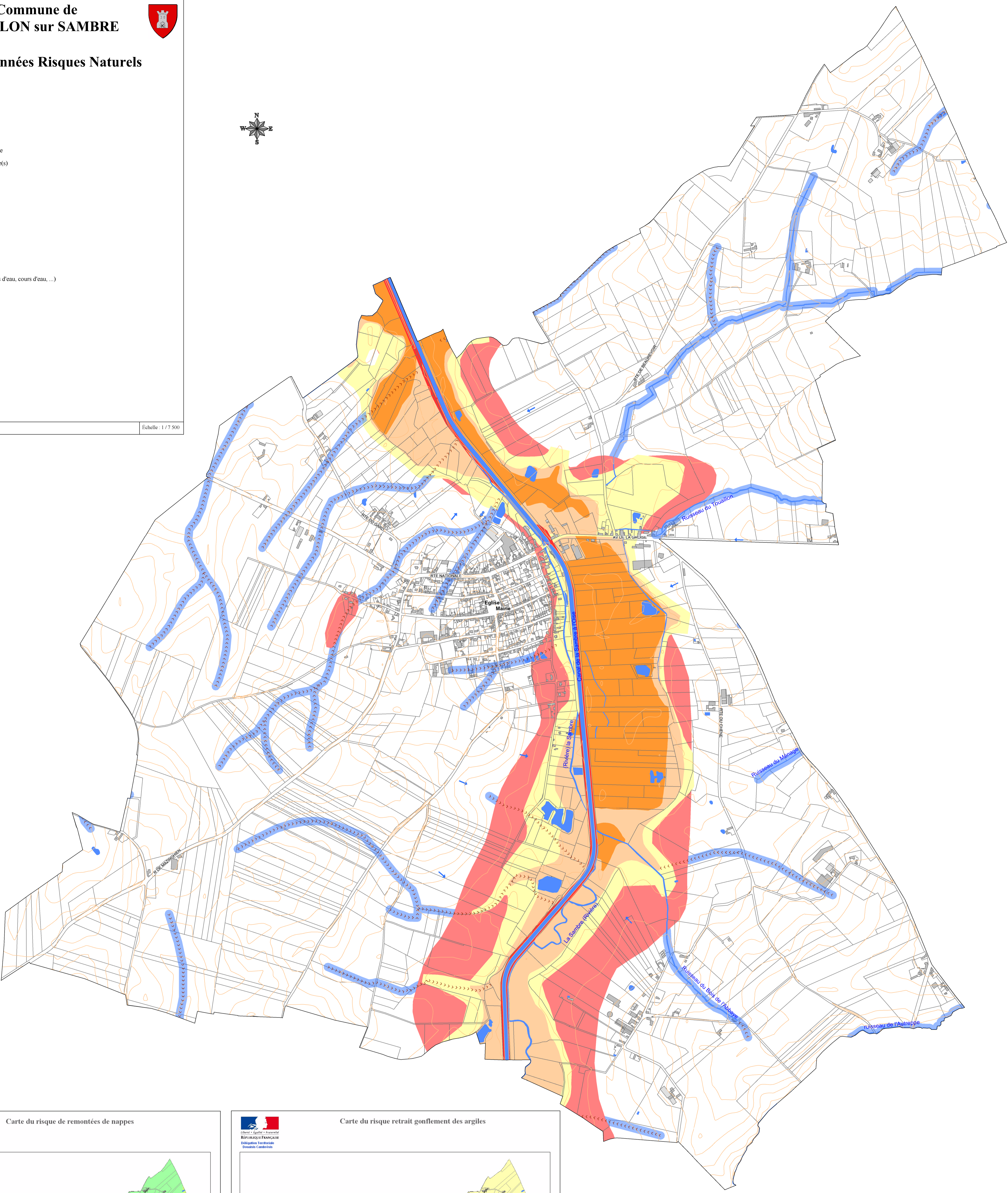


État des données Risques Naturels

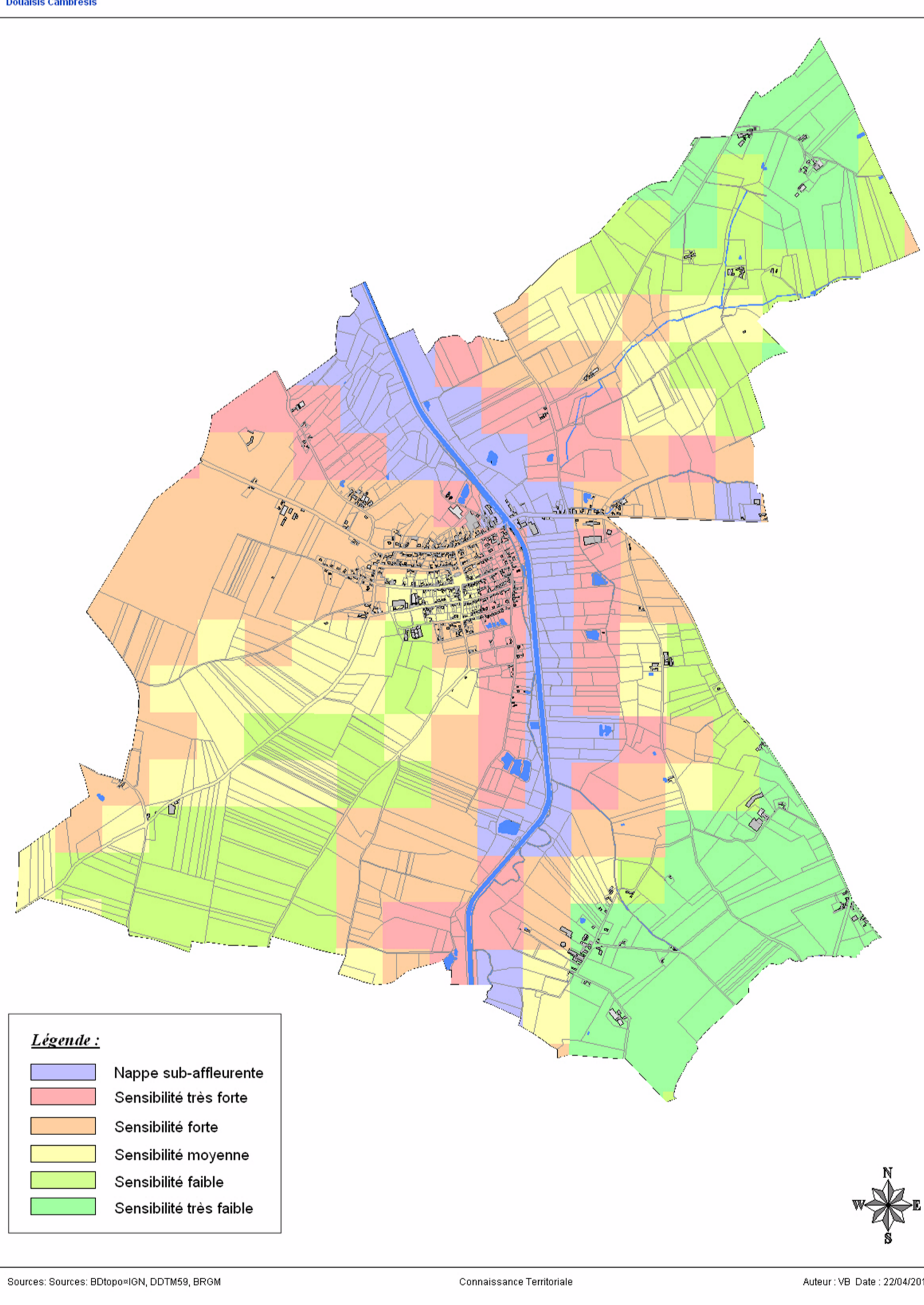
- LEGENDE :**
- INONDATION**
-  Zone potentiellement Inondable
 -  Zones(s) d'inondation Constatée(s)
 -  Aléa très fort
 -  Aléa fort
 -  Aléa moyen
 -  Aléa faible
 -  Talweg
 -  Sens de ruissellements
- Plan d'eau**
-  Réseau hydrographique (Plans d'eau, cours d'eau, ...)



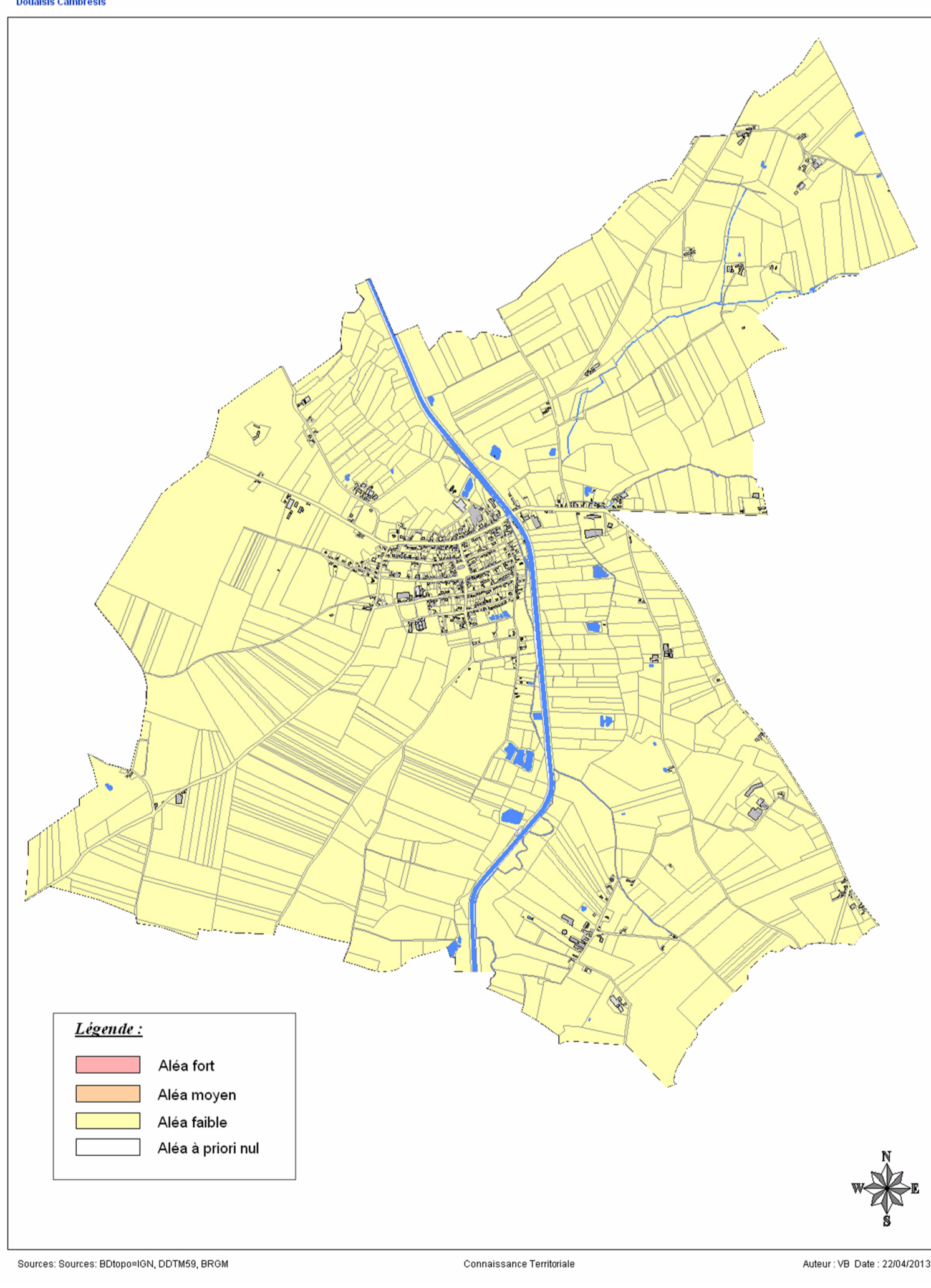
Source : DDTM, SDPA, IGN, SDIS, SRS
Mise à jour : 2016/2017
Echelle : 1/7 500



Carte du risque de remontées de nappes



Carte du risque retrait gonflement des argiles



Aléa Sismique du Cambrésis

