
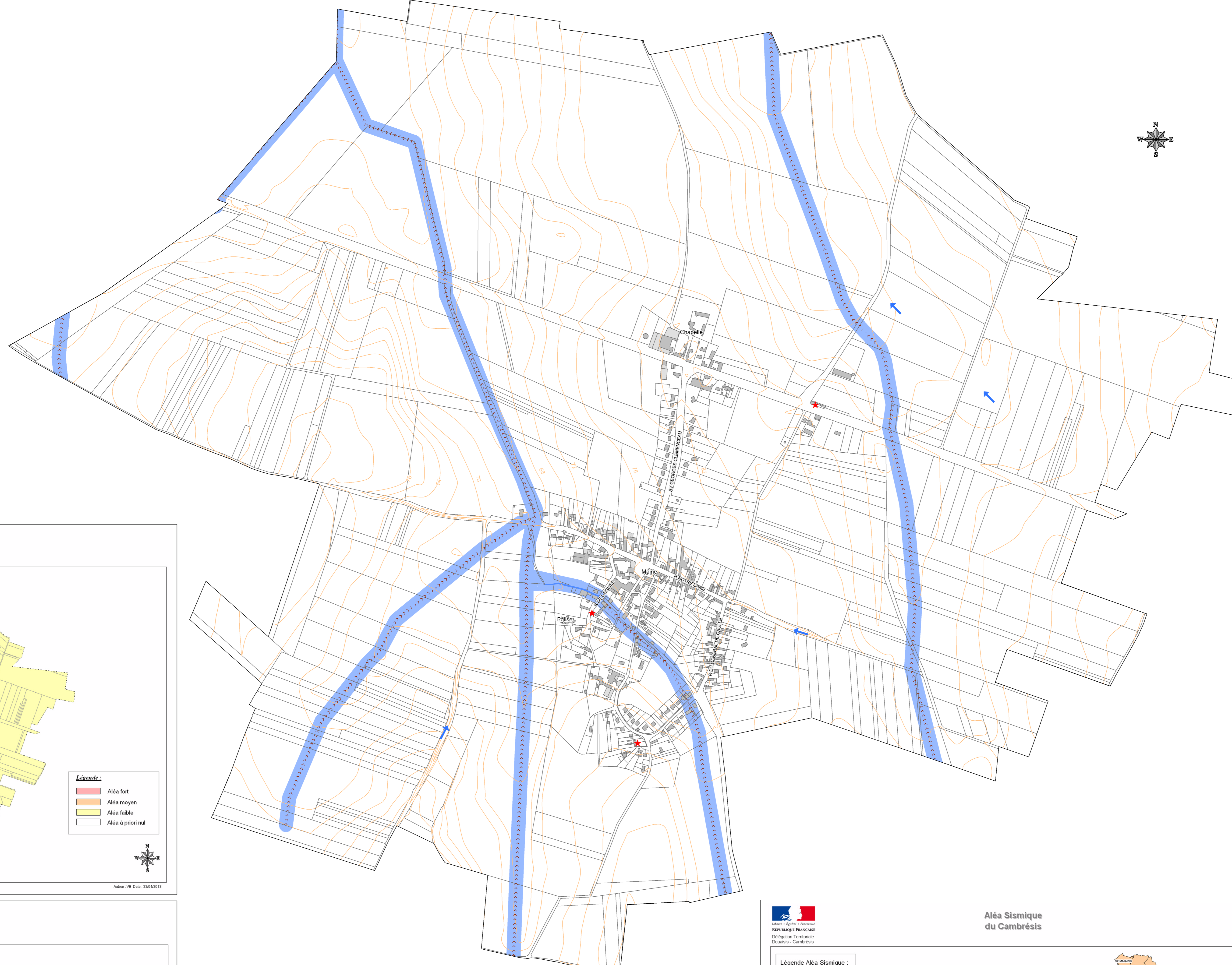


### État des données Risques Naturels

- CAVITES SOUTERRAINES**
  - ★ Localisation de point singulier (Boue, Puits, affaissement, etc...)
- INONDATION**
  - Zone potentiellement Inondable
  - Talweg
  - Sens de ruissellements
- Plan d'eau**
  - Réseau hydrographique (Plans d'eau, cours d'eau...)

Source: IGN, BRGM, SRS, SDIS  
Auteur: v. Date: 26/07/2013  
Echelle: 1/5 000

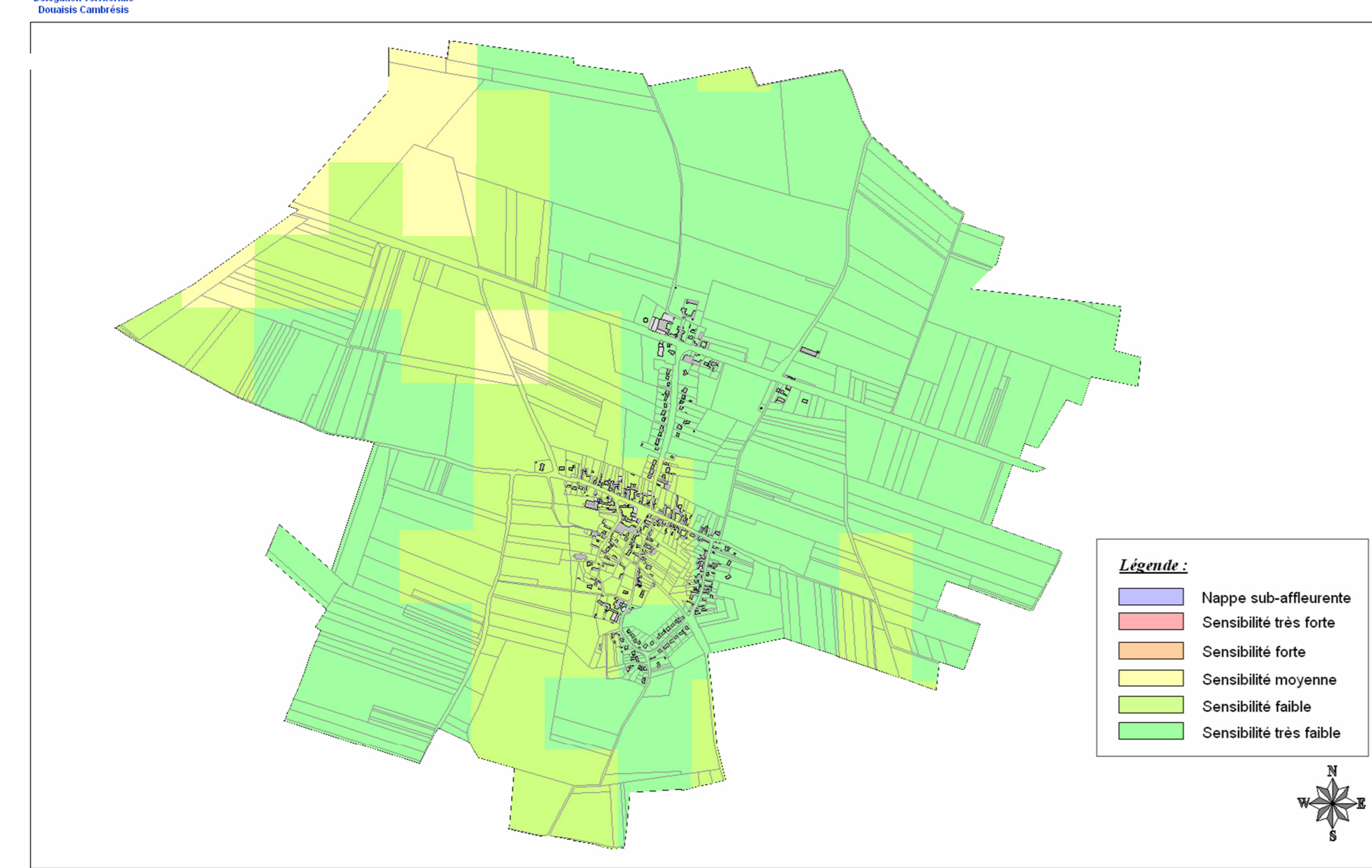


Carte du risque retrait gonflement des argiles



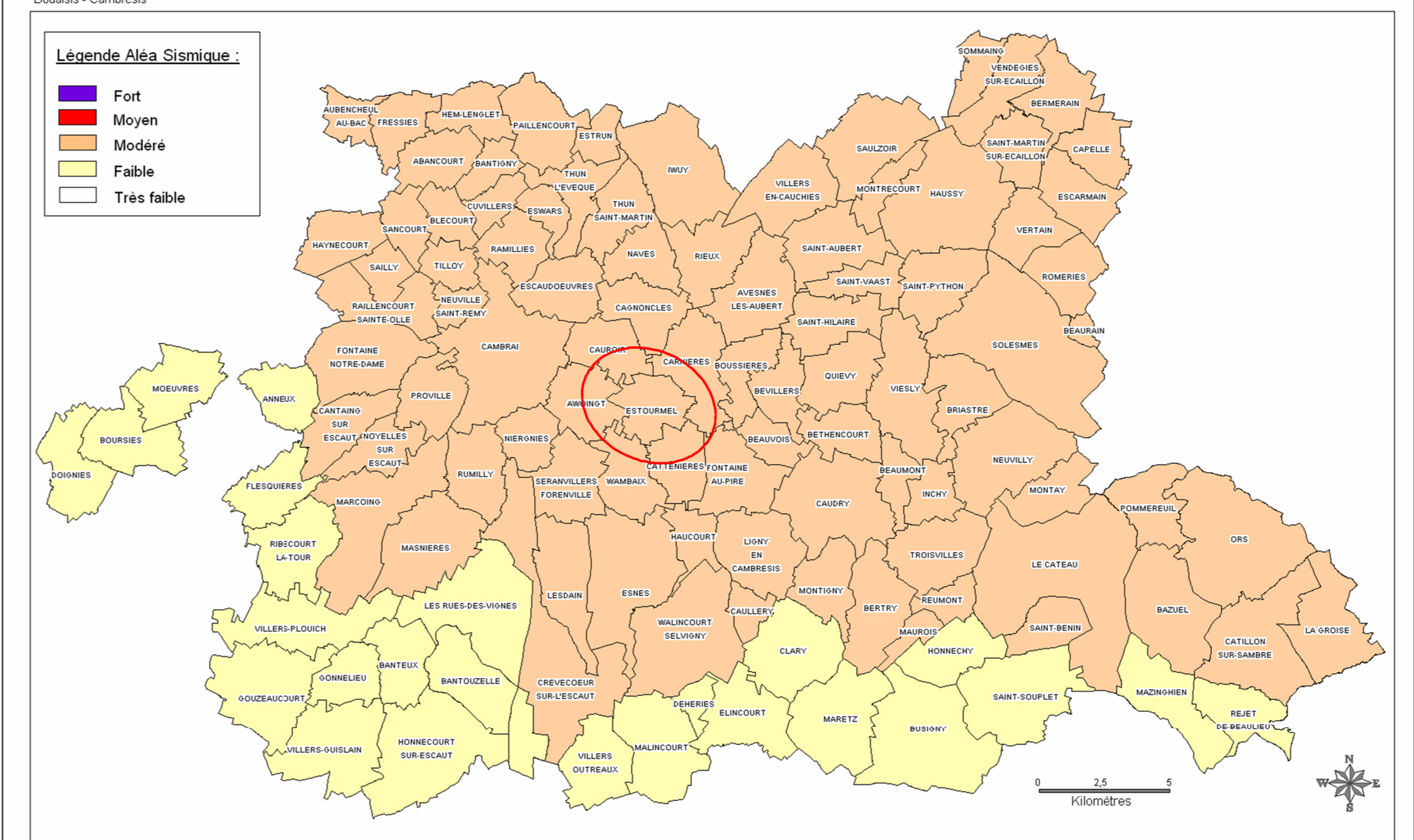
- Légende:**
- Aleas fort
  - Aleas moyen
  - Aleas faible
  - Aleas a priori nul

Carte du risque de remontées de nappes



- Légende:**
- Nappe sub-affluente
  - Sensibilité très forte
  - Sensibilité forte
  - Sensibilité moyenne
  - Sensibilité faible
  - Sensibilité très faible

Aleas Sismique du Cambrésis



- Légende Aleas Sismique:**
- Fort
  - Moyen
  - Moderé
  - Faible
  - Très faible