Liberté • Égalité • Fraternité
RÉPUBLIQUE FRANÇAISE
Délégation Territoriale
Douaisis - Cambrésis

Commune de ESTRUN

État des Données Risques Naturels

LEGENDE :

CAVITES SOUTERRAINES

- Zone(s) exposée(s) au risque d'effondrement de cavités
- Localisation de point singulier (Bove, Puits, affaissement, etc...)

INONDATION

- Zone potentiellement Inondable
- Zone(s) d'Inondation Constatée(s)
- Talweg
- Sens de ruissellements

Plan d'eau

- Réseau hydrographique (Plans d'eau, cours d'eau, ...)

Sources:DDTM59, BDtopo©IGN,SDICS,SDIS
Auteur : vb Date : 26/07/2013
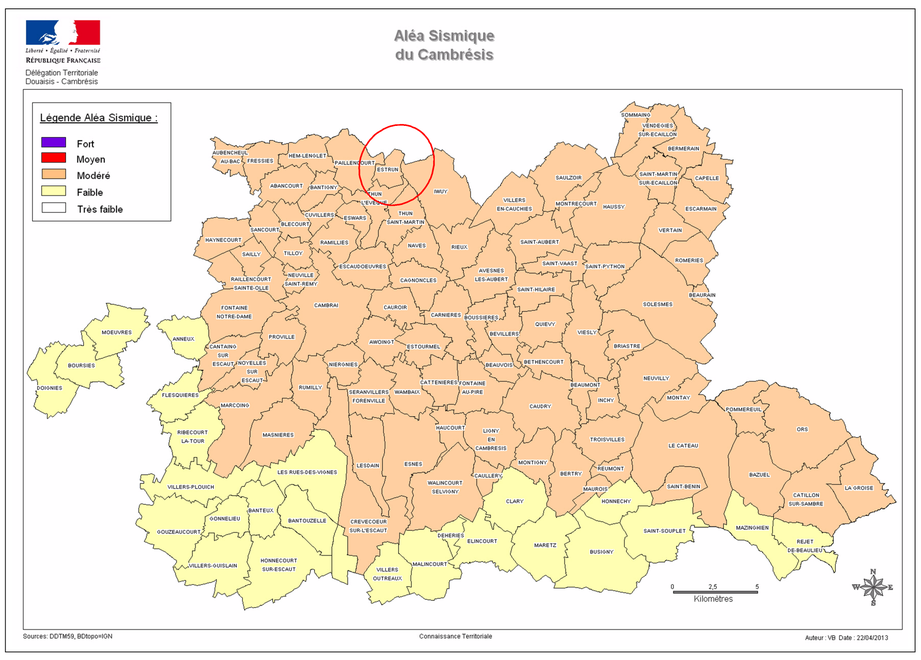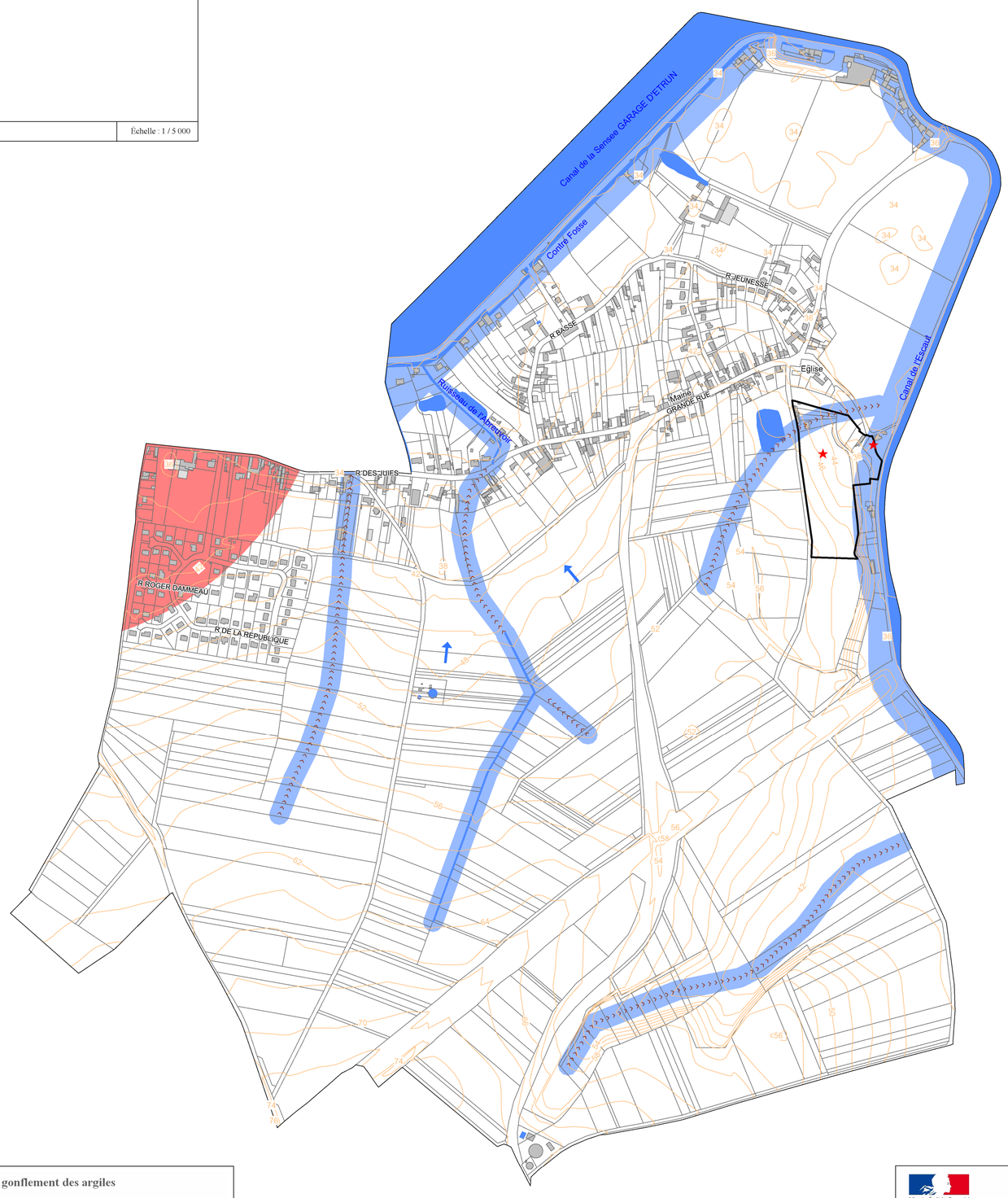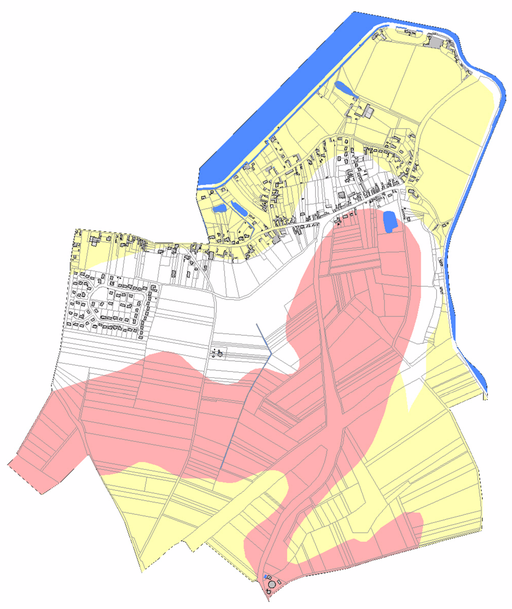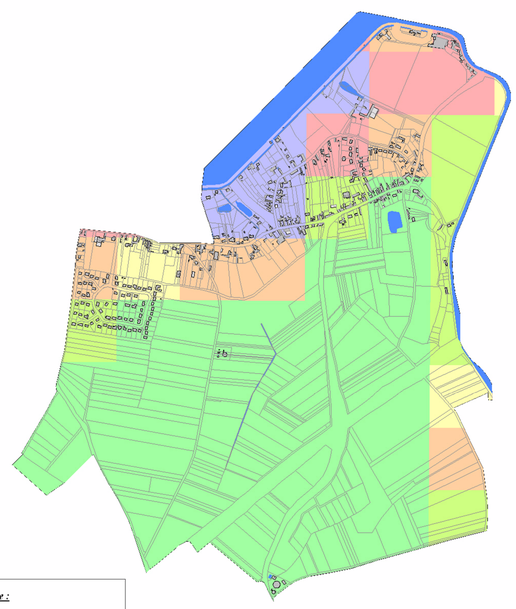
Échelle : 1 / 5 000