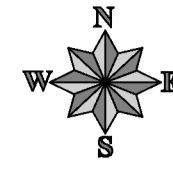


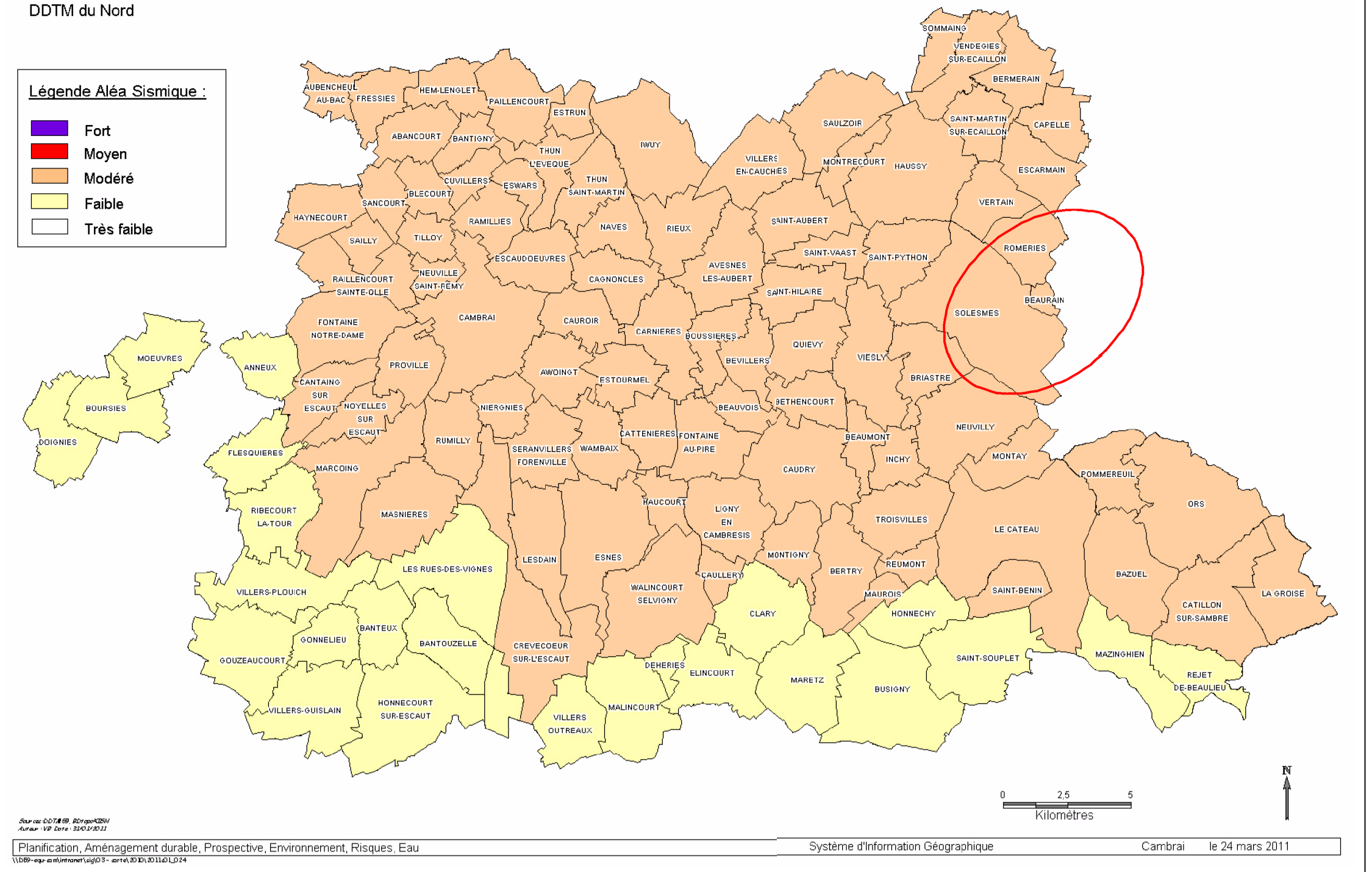
État des données Risques Naturels

- INONDATION**
- Zone potentiellement Inondable
 - >> Talweg
- Plan d'eau**
- Réseau hydrographique (Plans d'eau, cours d'eau, ...)

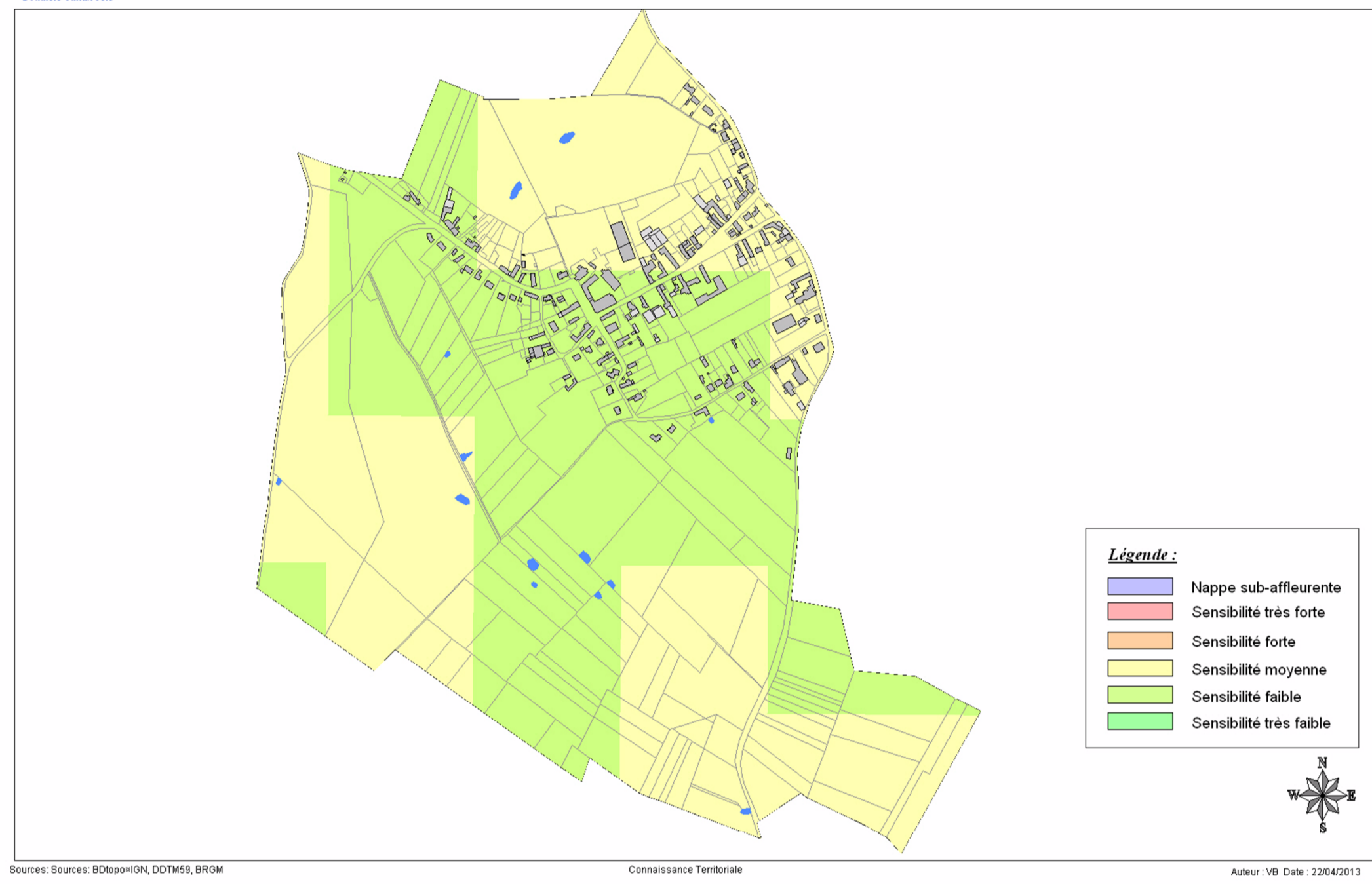


Aléa Sismique du Cambrésis

- Légende Aléa Sismique :**
- Fort
 - Moyen
 - Modéré
 - Faible
 - Très faible



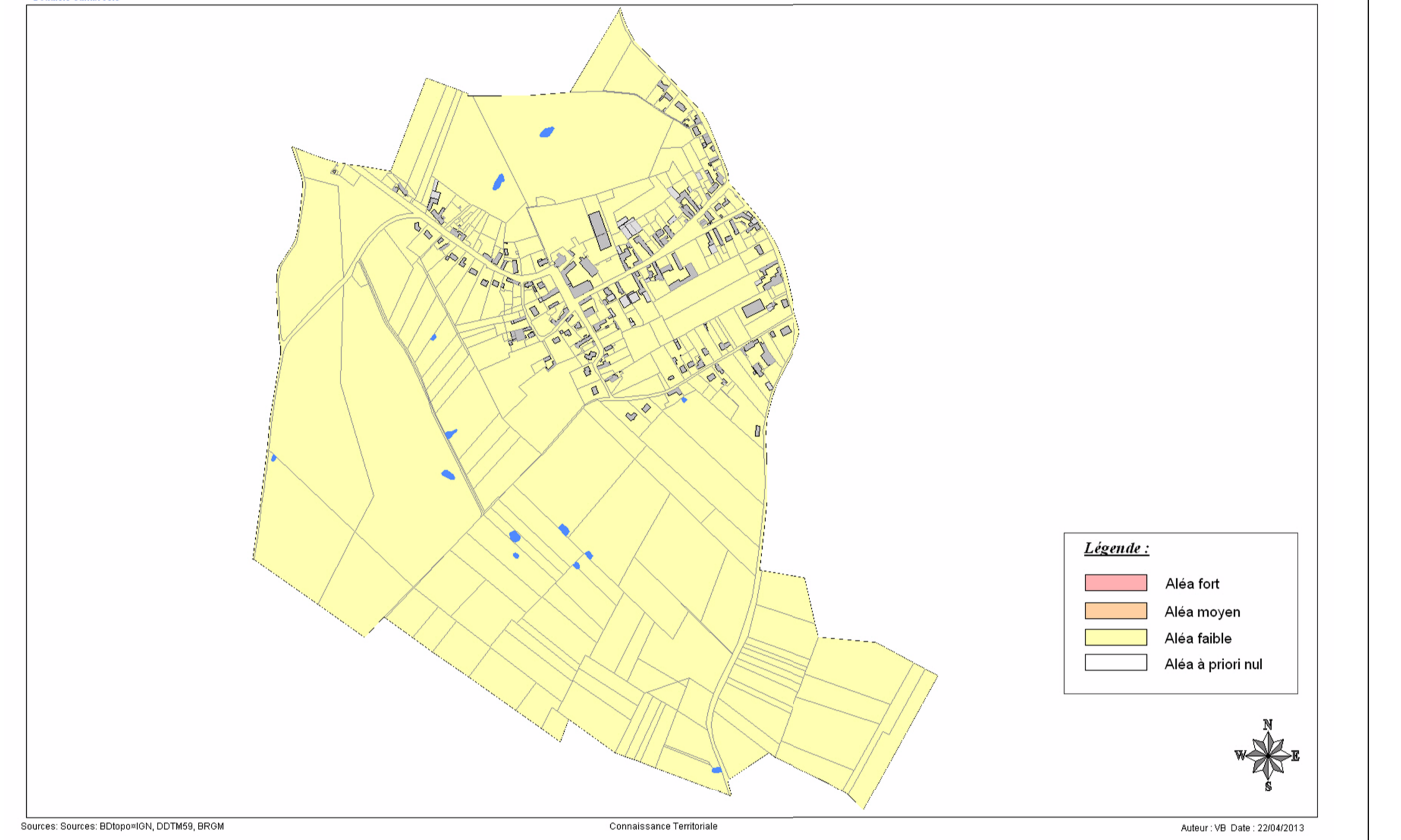
Carte du risque de remontées de nappes



- Légende :**
- Nappe sub-affluente
 - Sensible très forte
 - Sensible forte
 - Sensible moyenne
 - Sensible faible
 - Sensible très faible



Carte du risque retrait gonflement des argiles



- Légende :**
- Aléa fort
 - Aléa moyen
 - Aléa faible
 - Aléa a priori nul

