







**État des données Risques Naturels**

**LEGENDE :**

- CAVITES SOUTERRAINES**
-  Zones(s) exposé(es) au risque d'effondrement de cavités
-  Localisation de point singulier (Boue, Puits, affaissement, etc.)
- INONDATION**
-  Zone potentiellement Inondable
-  Talweg
-  Sens de ruissellements
- Plan d'eau**
-  Réseau hydrographique (Plans d'eau, cours d'eau, ...)

Source: DDTM55, BRGM/ONSDES/SRS  
Mise à jour: 23/05/2013

